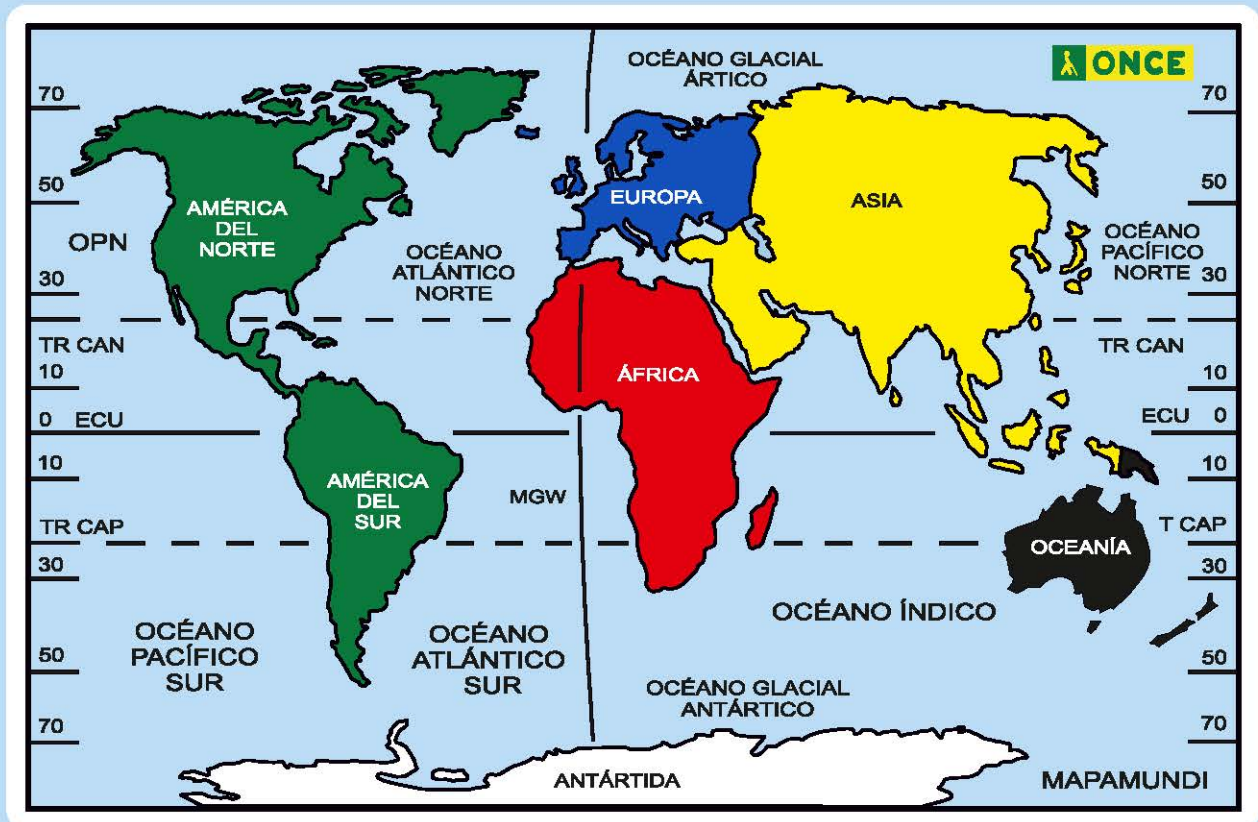


MAPAMUNDI

LISTA ALFABÉTICA DE

CONTINENTES

Y GUÍA DE CLAVES






Mapamundi

Lista alfabética de continentes y guía de claves

A continuación se enumeran tres listados:

- *El primero enumera los continentes, por orden alfabético, precedidos de los colores en que están representados en el mapa y sus límites geográficos.*
- *El segundo listado incluye los nombres de los mares y océanos representados en este mapa.*
- *El último contiene otras abreviaturas y datos geográficos representados en este mapa.*

CONTINENTES POR ORDEN ALFABÉTICO

-  **África:** Limita al norte con el mar Mediterráneo, al oeste con el océano Atlántico, y al este con el mar Rojo, el océano Índico y Asia, a través del canal de Suez.
-  **América:** Es un continente que ocupa gran parte del hemisferio occidental de la Tierra. Está, a su vez, dividido en dos subcontinentes: América del Norte y América del Sur. Se extiende desde el océano glacial Ártico por el norte, hasta el cabo de Hornos por el sur, en la confluencia de los océanos Atlántico y Pacífico, que delimitan al continente por el este y el oeste respectivamente.
-  **Antártida:** Es un continente que circunda el Polo Sur. Tiene una forma casi circular, y presenta dos pronunciados entrantes que forman una angosta península en forma de "S" proyectada sobre el extremo austral de Sudamérica.

- **Asia:** Se extiende sobre la mitad oriental del hemisferio norte, desde el océano glacial Ártico al norte, hasta el océano Índico al sur. Limita por el oeste con los montes Urales y por el este con el océano Pacífico (parte occidental de la isla de Nueva Guinea).
- **Europa:** Se extiende por la mitad central del hemisferio norte, desde el océano glacial Ártico por el norte, hasta el mar Mediterráneo por el sur. Por el oeste llega hasta el océano Atlántico; por el este limita con Asia, de la que la separan los montes Urales, el río Ural y el mar Caspio.
- **Oceanía:** Se encuentra situado en el océano Pacífico y limita al oeste con el océano Índico. Es un continente insular constituido por la plataforma continental de Australia, las islas de Nueva Zelanda, la mitad oriental de la isla de Nueva Guinea y los archipiélagos coralinos y volcánicos de Micronesia, Polinesia y Melanesia. Todas estas islas están distribuidas por el océano Pacífico.

MARES Y OCÉANOS

- **OCÉANO GLACIAL ÁRTICO**
- **OPN: OCÉANO PACÍFICO NORTE**
- **OCÉANO PACÍFICO SUR**
- **OCÉANO ATLÁNTICO NORTE**
- **OCÉANO ATLÁNTICO SUR**
- **OCÉANO ÍNDICO**
- **OCÉANO GLACIAL ANTÁRTICO**

ABREVIATURAS Y OTROS DATOS GEOGRÁFICOS

ECU (0°): Ecuador

MGW: Meridiano de Greenwich

TR CAN (23° 26' N): Trópico de Cáncer

TR CAP (23° 26' S): Trópico de Capricornio

Nota: Los círculos polares Ártico y Antártico, no representados en el mapa, se encuentran respectivamente entre los paralelos 60 y 70 N y S (66° 33' N y 66° 33' S).



ATENCIÓN AL USUARIO
902 11 22 92