

MAPA POLÍTICO DE ASIA

LISTA ALFABÉTICA DE PAÍSES Y GUÍA DE CLAVES

A continuación se presentan dos listados complementarios:

- El primero contiene los países de Asia, por orden alfabético, seguidos de sus correspondientes abreviaturas y del color en que están representados en el mapa.
- El segundo listado está alfabetizado por las abreviaturas de los países que figuran en el mapa. Contiene, además del país, el nombre de su capital entre paréntesis, su situación en el mapa y las claves de localización de sus ciudades de más de un millón de habitantes, así como la referencia a sus territorios insulares.

Además, se incluye un listado de abreviaturas de mares y océanos, así como de otros territorios y enclaves representados.

PAÍSES POR ORDEN ALFABÉTICO

 Afganistán: AFG

 Arabia Saudí: ARS

 Armenia: ARM

 Azerbaiyán: AZ

 Bahrein: B

 Bangladesh: BD

















 Brunéi: BRU

 Bután: BU

 Camboya: CAM



 China: CHI

-  Corea del Norte: CN
-  Corea del Sur: CS
-  Emiratos Árabes Unidos: EAU
-  Filipinas: FI
-  Georgia: G
-  India: IND
-  Indonesia: IN
-  Irán: IRN
-  Iraq: IRQ
-  Israel: I
-  Japón: JA
-  Jordania: JO
-  Kazajistán: KAZ
-  Kirguizistán: KIR
-  Kuwait: K
-  Laos: LA
-  Líbano: L
-  Malaisia: MA
-  Maldivas: MLV
-  Mongolia: MON
-  Myanmar (Birmania): MYA
-  Nepal: N

-  Omán: OM
-  Pakistán: PAK
-  Qatar: Q
-  Rusia: RUS
-  Singapur: SI
-  Siria: SIR
-  Sri Lanka: SL
-  Tailandia: TAI
-  Taiwan: TW
-  Tayikistán: TA
-  Timor Oriental: TO
-  Turkmenistán: TRK
-  Turquía: TUR
-  Uzbekistán: UZ
-  Vietnam: VI
-  Yemen: YEM

ABREVIATURAS DE PAÍSES Y MARES

PAÍSES

-  AFG: Afganistán (Kabul). País situado entre Uzbekistán, Turkmenistán, Irán, Pakistán y Tayikistán.
-  ARM: Armenia (Ereván). País situado al este de Turquía y sur de Georgia.

- ARS: Arabia Saudí (Riad). País del oeste de Asia, situado entre Jordania, Iraq, Kuwait, Bahrein, Qatar, Emiratos Árabes Unidos, Omán y Yemen.

- AZ: Azerbaiyán (Bakú). País situado entre Georgia, Armenia, Irán y el mar Caspio.

- B: Bahrein (Manama). País insular del Medio Oriente. Situado en el Golfo Pérsico. Comparte fronteras marítimas con Qatar y Arabia Saudí.

- BD: Bangladesh (Dhaka). Estado del sur de Asia rodeado por territorio indio. Limita al sureste con Myanmar.

- BRU: Brunéi (Bandar seri Begawan). País suroriental de Asia, situado al noreste de la isla de Borneo.

- BU: Bután (Timbu). País del sur de Asia en la cordillera del Himalaya, entre India y China.

- CAM: Camboya (Phnom Penh). Estado del sureste asiático que limita con Tailandia, Laos, Vietnam y el golfo de Tailandia.

- CHI: China (Pekín). País situado al este de Asia. Tiene frontera con 14 países: Myanmar, India, Kazajistán, Kirguizistán, Laos, Mongolia, Nepal, Corea del Norte, Pakistán, Rusia, Tayikistán y Vietnam. Regiones Administrativas especiales: Hong Kong y Macao, al sur del país, en el mar de China Meridional.
Claves de ciudades: C: Cantón. N: Nankin, al este Shanghai. T: Tientsin, próxima a Pekín. Al noreste, Shenyang. W: Wu-han, al oeste Chongqing.

- CN: Corea del Norte (Pyongyang). País de Asia Oriental, entre los mares de Japón y Amarillo. Ocupa la parte norte de la península de Corea. Limita con China, Rusia y Corea del Sur.

- CS: Corea del Sur (Seúl). País de Asia Oriental. Ocupa la parte sur de la península de Corea. Limita al norte con Corea del Norte y está separada de Japón por el mar del mismo nombre.

- EAU: Emiratos Árabes Unidos (Abu Dhabi). País del Golfo Pérsico compuesto por siete emiratos. Limita con Omán y Arabia Saudí.

- FI: Filipinas (Manila, en la isla de Luzón). País insular del sureste de Asia en el océano Pacífico, formado por 7.107 islas. Limita al oeste con el mar de la China Meridional y al sur con el mar de Célebes; al norte se encuentra Taiwan.

- G: Georgia (Tiflis). País euroasiático en la costa del mar Negro. Tiene frontera con Rusia, Turquía, Armenia y Azerbaiyán.

- IN: Indonesia (Yakarta, en la isla de Java: J). Archipiélago compuesto por 17.508 islas. Está situado entre la península del Sureste Asiático y Australia. Comparte con Malaisia y Brunéi la isla de Borneo: BOR, con Papúa Nueva Guinea la isla de Nueva Guinea: NG, y con Timor Oriental: TO, la isla de Timor. Otras islas importantes son Sumatra: S, Java: J: y Célebes: C.

- IND: India (Nueva Delhi). País del sur de Asia, bañado por el océano Índico. Limita con Pakistán, Bután, Nepal, China, Myanmar y Bangladesh.
Claves de ciudades: CA: Calcuta. BO: Bombay. Al norte Ahmadabad. H: Hyderebad. Bangalore al suroeste y Madrás al sureste.










- IRQ: Iraq (Bagdad). País situado al suroeste de Asia. Limita con Turquía, Arabia Saudí, Kuwait, Siria, Jordania e Irán.

- IRN: Irán (Teherán). País de Oriente Medio. Limita con Pakistán y Afganistán por el este; Turkmenistán por el noreste, el mar Caspio por el norte, y Azerbaiyán y Armenia por el noroeste; Turquía e Iraq por el oeste y, finalmente, con la costa del Golfo Pérsico y el golfo de Omán por el sur.

- I: Israel (Jerusalén). Es un país de Oriente Medio. Limita al norte con el Líbano, al este con Siria y Jordania, al oeste con el mar Mediterráneo, al suroeste con Egipto y al sur con el golfo de Aqaba (mar Rojo).

- JA: Japón (Tokio). Archipiélago entre el océano Pacífico y el mar de Japón, al este de la península de Corea. Ciudades: Desde Tokio, hacia el sur Nagoya y Osaka.

- JO: Jordania (Ammán). País de Oriente Medio. Limita al norte con Siria, al noreste con Iraq, al este y sur con Arabia Saudí, al suroeste con el mar Rojo y al oeste con Israel y con el territorio palestino de Cisjordania.
- K: Kuwait (Kuwait). País en la costa del Golfo Pérsico. Limita con Iraq al norte y con Arabia Saudí al sur.
- KAZ: Kazajistán (Astaná). Situado entre Asia Central y Europa. Limita con Rusia, Uzbekistán, China, Kirguizistán, Turkmenistán y el mar Caspio.
- KIR: Kirguizistán (Bishkek). País de Asia Central. Tiene frontera con China, Kazajistán, Tayikistán y Uzbekistán.
- L: Líbano (Beirut). País de Oriente Medio, bañado por el Mediterráneo. Limita al sur con Israel, al norte y al este con Siria.
- LA: Laos (Vientián). País del sureste asiático, sin salida al mar. Limita con Birmania al noroeste, con China al norte, con Vietnam al este, con Camboya al sur y con Tailandia al oeste.
- MA: Malaisia (Kuala Lumpur). País del sureste asiático. Posee dos partes separadas por el mar de la China Meridional: Malaisia Peninsular, en la península Malaya, rodeada al norte por Tailandia y al sur por Singapur; y Malaisia del este, la parte norte de la isla de Borneo, rodeada por el sur de territorio indonesio y por el diminuto enclave de Brunéi hacia el norte.
- MLV: Maldivas (Malé). País insular constituido por 1.196 islas. Está situado en el océano Índico al suroeste de Sri Lanka y la India, al sur de Asia.
- MON: Mongolia (Ulán Bator). Extenso país sin acceso al mar, entre las regiones de Asia Oriental y Asia Central. Limita con Rusia al norte y China al sur.
- MYA: Myanmar -Birmania- (Rangún). Es un país del sureste asiático. Limita al norte con China, al sur con el mar de Andamán, al este con Laos y Tailandia, y al oeste con la India, Bangladesh y el golfo de Bengala.

-  N: Nepal (Katmandú). Situado en el Himalaya, en el centro-sur de Asia, compartiendo frontera con China (Región Autónoma del Tíbet) y la India.
-  OM: Omán (Masate). País localizado en la costa sureste de la península Arábiga. Limita con los Emiratos Árabes Unidos al noroeste, con Arabia Saudí al oeste, con Yemen al suroeste, al sur y este con el mar Arábigo y con el golfo de Omán al noreste. Posee también dos enclaves, la península de Musandam, al norte de Emiratos Árabes Unidos, y Madha, al este de ese mismo país, no representados en el mapa.
-  PAK: Pakistán (Islamabad). País del centro-sur de Asia. Limita con India, Irán, Afganistán, China y el mar Arábigo. Ciudades: Karachi, en el mar Arábigo, y Lahore, cerca de la frontera con India.
-  Q: Qatar (Doha). Emirato de Oriente Medio en una península del golfo Pérsico.
-  RUS: Rusia (Moscú). Es el país más extenso del mundo. Está situado sobre parte del continente europeo y sobre el asiático. Sus costas están bañadas por el océano Ártico, el océano Pacífico del Norte, y por mares interiores como el mar Báltico, el mar Negro y el mar Caspio. Rusia limita con los 14 países siguientes: Noruega, Finlandia, Estonia, Letonia, Bielorrusia, Lituania, Polonia, Ucrania, Georgia, Azerbaiyán, Kazajistán, China, Mongolia y Corea del Norte. La parte europea de Rusia está marcada mediante textura y en gris para diferenciarla de su territorio asiático.
-  SI: Singapur (Singapur). Es una isla y ciudad-estado al sur de la península de Malaisia y al norte de las islas Riau de Indonesia.
-  SIR: Siria (Damasco). País del Oriente Medio, en la orilla oriental del mar Mediterráneo, que comparte fronteras con Israel, Líbano, Jordania, Iraq y Turquía.
-  SL: Sri Lanka (Colombo). País insular ubicado al sureste de India.
-  TA: Tayikistán (Duchanbé). País de Asia Central. Limita con Afganistán, China, Kirguizistán y Uzbekistán.

- TAI: Tailandia (Bangkok). País del sureste de Asia, limítrofe con Laos y Camboya al este, el golfo de Tailandia y Malaisia al sur, y el mar de Andaman y Myanmar al oeste.
- TO: Timor Oriental (Dili). País del sureste de Asia, que comprende la mitad oriental de la isla de Timor. La otra parte pertenece a Indonesia.
- TRK: Turkmenistán (Asjabad). País en Asia Central, limita al noroeste con Kazajistán, al norte y noreste con Uzbekistán, al suroeste con Irán, al sureste con Afganistán y al oeste con el mar Caspio.
- TUR: Turquía (Ankara). País entre Asia y Europa. Limita al noreste con Georgia, al este con Armenia y la República autónoma de Naxçiván (perteneciente a Azerbaiyán), al sureste con Irán, al norte con el mar Negro, al oeste con Grecia, el mar Egeo y Bulgaria, y al sur con Iraq, Siria y el mar Mediterráneo. Ciudades: Estambul, sobre el estrecho del Bósforo, entre Europa y Asia, y Esmirna, al sureste de Estambul, en la costa del mar Egeo.
- TW: Taiwan (Taipei). País insular al este de China. Sus límites son: al norte el mar de la China Oriental, y al sur el mar de la China Meridional, mientras que la costa oriental de la isla está bañada por el océano Pacífico.
- UZ: Uzbekistán (Tashkent). País de Asia Central. Limita al norte y noroeste con Kazajistán, al sur con Afganistán, al noreste con Kirguizistán, al sureste con Tayikistán y al suroeste con Turkmenistán.
- VI: Vietnam (Hanoi). País más oriental de la península Indochina en el sureste asiático. Limita con China al norte, Laos al noroeste, Camboya al suroeste y el mar de China Meridional al este.
- YEM: Yemen (Sanaa). País de Oriente Próximo, al sur de la península de Arabia, rodeado por el mar Árabe, el golfo de Adén y el mar Rojo; entre Omán y Arabia Saudí.

MARES Y OCÉANOS

 M MED: Mar Mediterráneo

 M NEG: Mar Negro

 M CA: Mar Caspio

 M ROJO: Mar Rojo

 OCÉANO ÍNDICO

 MAR ARÁBIGO

 MAR DE ANDAMÁN

 OCÉANO PACÍFICO

 MAR DE OJOTSK

 MAR DE JAPÓN

 MAR AMARILLO

 MAR DE CHINA ORIENTAL

 MAR DE CHINA MERIDIONAL

 MAR DE CÉLEBES

 MAR DE BANDA

 MAR DE ARAFURA

OTRAS ABREVIATURAS Y DATOS GEOGRÁFICOS

 GOLFO DE BENGALA

 AUS: AUSTRALIA

 EUROPA



ÁFRICA