

# **MAPA POLÍTICO DE AMÉRICA DEL NORTE Y CENTRAL**

## **LISTA ALFABÉTICA DE PAÍSES Y GUÍA DE CLAVES**

A continuación se presentan dos listados complementarios:

- El primero contiene los países de América del Norte, Central y de las Grandes Antillas caribeñas, por orden alfabético de nombres, seguidos de sus correspondientes abreviaturas.
- El segundo listado está alfabetizado por las abreviaturas de los países que figuran en el mapa. Contiene, además del país, el nombre de su capital entre paréntesis, su situación en el mapa y las claves de localización de sus ciudades de más de un millón de habitantes, así como la referencia a sus territorios insulares.

Además, se incluye un listado de abreviaturas de mares y océanos, así como del resto de territorios y enclaves representados, incluyendo los pertenecientes a países de la Unión Europea.

### **PAÍSES POR ORDEN ALFABÉTICO**

 Bahamas: BH

 Belice: BE

 Canadá: CAN

 Costa Rica: CR

 Cuba: CU


 El Salvador: ES

 Estados Unidos: EUA

 Guatemala: GU


 Haití: HA

 Honduras: HO

-  Jamaica: JA
-  México: MÉX
-  Nicaragua: NI
-  Panamá: PA
-  Puerto Rico: PR
-  República Dominicana: RD

## **ABREVIATURAS DE PAÍSES Y MARES**


### **PAÍSES**

 BE: Belice (Belmopán). País de Centroamérica al sur de México y al este de Guatemala.


 BH: Bahamas (Nassau). Archipiélago al norte de Cuba.


CAN: Canadá (Ottawa). Ciudades: Toronto y Montreal, al suroeste y noreste de Ottawa, respectivamente.

Islas: Vancouver, en el océano Pacífico, próxima a la frontera con Estados Unidos; Ellesmere, al noroeste de Groenlandia; Baffin, al sur de Ellesmere; Victoria al norte de Canadá; Terranova, al este de Canadá en el océano Atlántico.

 CR: Costa Rica (San José). País centroamericano entre Nicaragua y Panamá. Al Suroeste, en el océano Pacífico, la isla de Cocos.

 CU: Cuba (La Habana). País insular caribeño al sur de la península de Florida y cerrando el golfo de México.

 ES: El Salvador (San Salvador). País centroamericano entre Guatemala y Honduras.

 EUA: Estados Unidos de América (Washington). Al noroeste de Canadá, el estado de Alaska. Claves de ciudades: W: Washington, en la costa Este. Al norte de la capital: Filadelfia y

Nueva York. C: Chicago, a orillas del lago Michigan. Al Este, Detroit, a orillas del lago Erie. L: Los Ángeles, en la costa Oeste; al Norte, San Francisco; al Sur, San Diego; y al Sureste, en el interior, Phoenix. D: Dallas, al sur del país. Al suroeste de dicha ciudad, San Antonio y al sureste de la misma, Houston.

Islas: Islas Vírgenes norteamericanas, al noreste de Puerto Rico, no representadas en el mapa.

■ GU: Guatemala (Ciudad de Guatemala). País centroamericano al sur de México y oeste de Belice.

■ HA: Haití (Puerto Príncipe). País caribeño al sureste de Cuba. Ocupa la parte occidental de la isla La Española.

■ HO: Honduras (Tegucigalpa). País de Centroamérica al norte de Nicaragua.

■ JA: Jamaica (Kingston). País caribeño al sur de Cuba.

■ MÉX: México (Ciudad de México). Ciudades: Puebla, al Sureste, muy próxima a la capital; Guadalajara, al noroeste de la capital; y Monterrey, al noreste del país.

□ NI: Nicaragua (Managua). País centroamericano situado entre Honduras y Costa Rica.

■ PA: Panamá (Ciudad de Panamá). País de Centroamérica al este de Costa Rica.

■ PR: Puerto Rico (San Juan). País caribeño al este de la República Dominicana. Al este de dicho país se encuentra un importante número de islas (países y colonias de la UE que constituyen las Antillas Menores) que cierran el mar Caribe en forma de arco y que serán descritas en el mapa de América del Sur.

■ RD: República Dominicana (Santo Domingo). Ocupa la parte oriental de la isla La Española.

## **MARES Y OCÉANOS**

■ OCÉANO GLACIAL ÁRTICO

 MAR DE BERING

 OCÉANO ATLÁNTICO NORTE

 MAR DEL LABRADOR

 MAR CARIBE

 OCÉANO PACÍFICO NORTE

### **OTRAS ABREVIATURAS Y DATOS GEOGRÁFICOS**

 GRO: Groenlandia

 RUS: Rusia

 BAHÍA DE HUDSON

 GOLFO DE MÉXICO

### **TERRITORIOS DE PAÍSES DE LA U.E. REPRESENTADOS EN ESTE MAPA**

- Reino Unido: Islas Bermudas, al este de Estados Unidos.
- Dinamarca: Groenlandia, isla al noreste de Canadá.